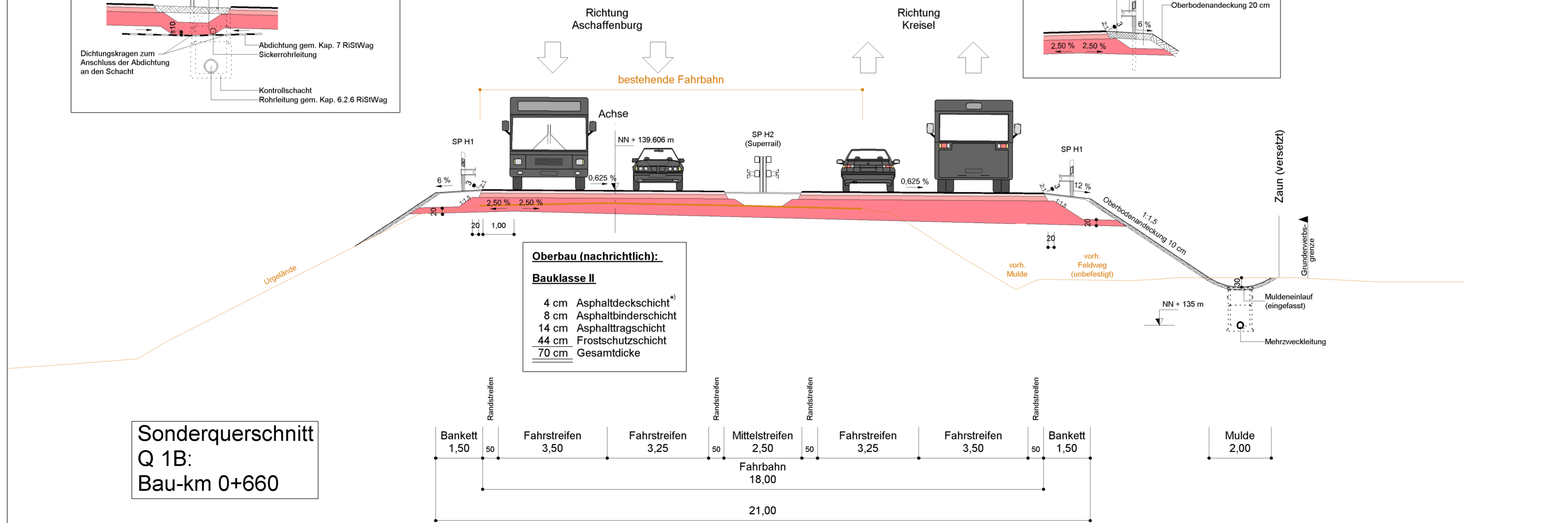
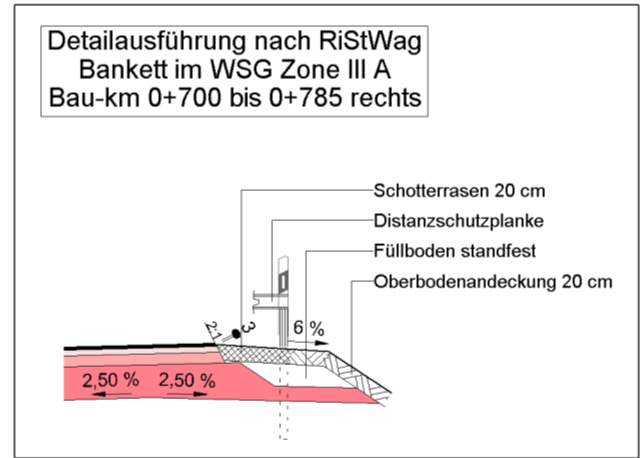
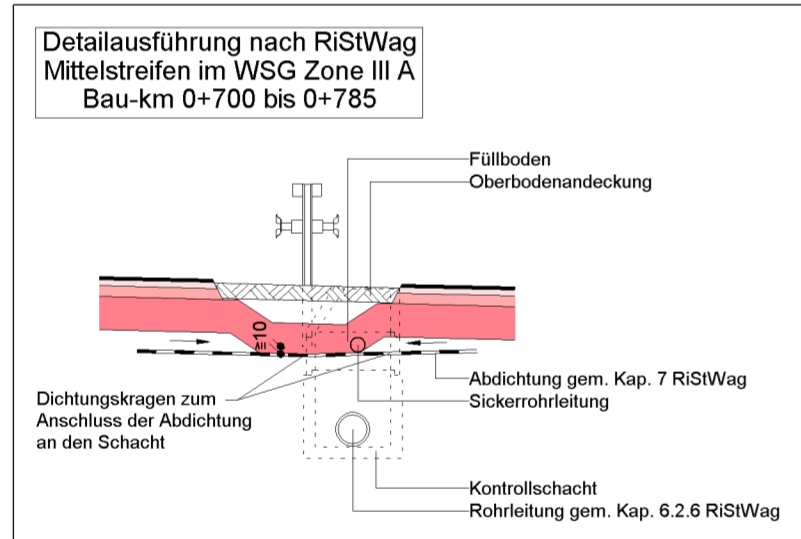


^{*)}Asphaltdeckschicht mit einem Korrektur-Wert D_{St10} von -2 dB(A)



Nr.	Art der Änderung	Datum	Name

Freistaat Bayern Staatliches Bauamt Aschaffenburg <small>Cornelienstraße 1, 63739 Aschaffenburg, Tel. 09021/393-1, Fax 09021/393-283, E-Mail: poststelle@stbaab.bayern.de</small>			Unterlage Blatt Nr. Datum	6.1.1 Zeichen
Planfeststellung B 469 / St 2310 / St 2441 Umbau der Anschlussstelle Kleinheubach		bearbeitet gezeichnet geprüft	28.10.2011 28.10.2011 28.10.2011	M. Hummel J. Hofmann G. Brandt
Aufgestellt: Aschaffenburg, den 28.10.2011 Staatliches Bauamt		Querschnitte B 469 Richtung Aschaffenburg Q 1A und Q 1B Maßstab 1:100		
 Müller, Leitender Baudirektor		<small>Blattgröße: 430 mm x 720 mm Plot-Datei: 060101-B469-AS-Khb-PF.ppt Geobasisdaten: © Bayerische Vermessungsverwaltung (Darstellung der Flurkarte als Eigentumsnachweis nicht geeignet)</small>		